

Journée BRUDED - Lanvallay



Présentation de la politique cyclable de la commune

Vendredi 15/10/2021



Poste mutualisé Lanvallay / Dinan

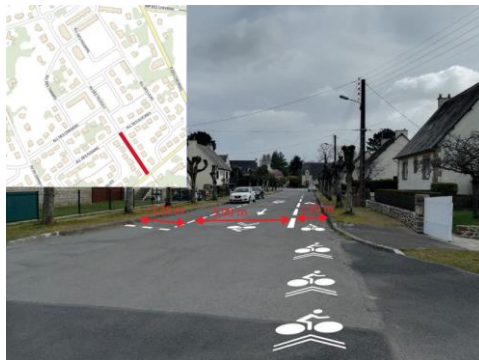
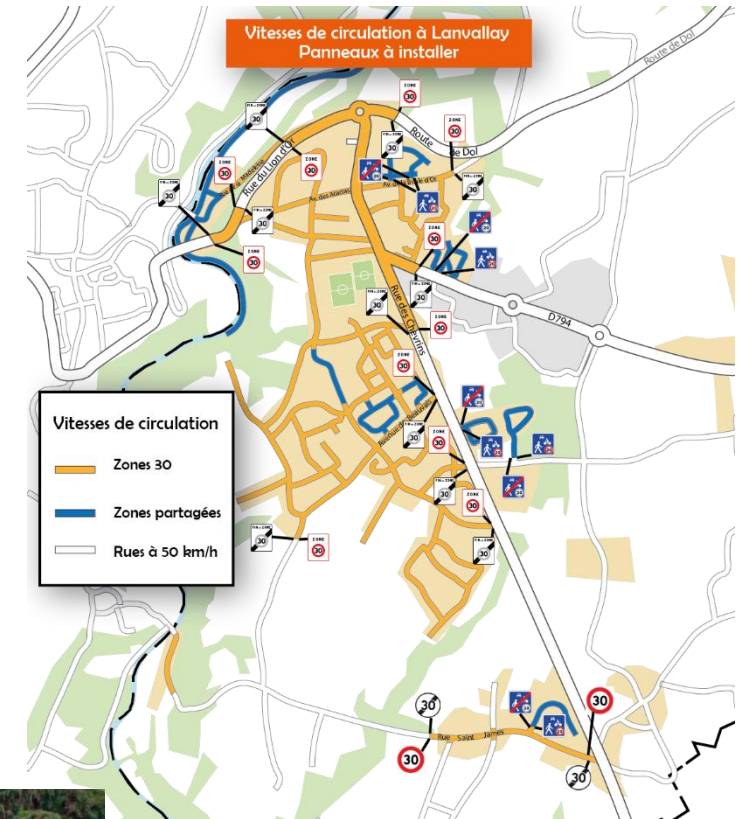
Depuis janvier 2021, les 2 communes se sont associées pour le poste de chargé de mission mobilités durables :

- Dinan à hauteur de 80 % du temps
- Lanvallay pour 20 % (présence tous les mercredis)

Les raisons de cette collaboration ?

Comment a-t-on procédé ?

Pourquoi un chargé de mission dans une commune de 4 200 habitants ?



Une journée de formation par le CEREMA

En 2021, Lanvallay a bénéficié d'une formation Mobilités Douces du CEREMA

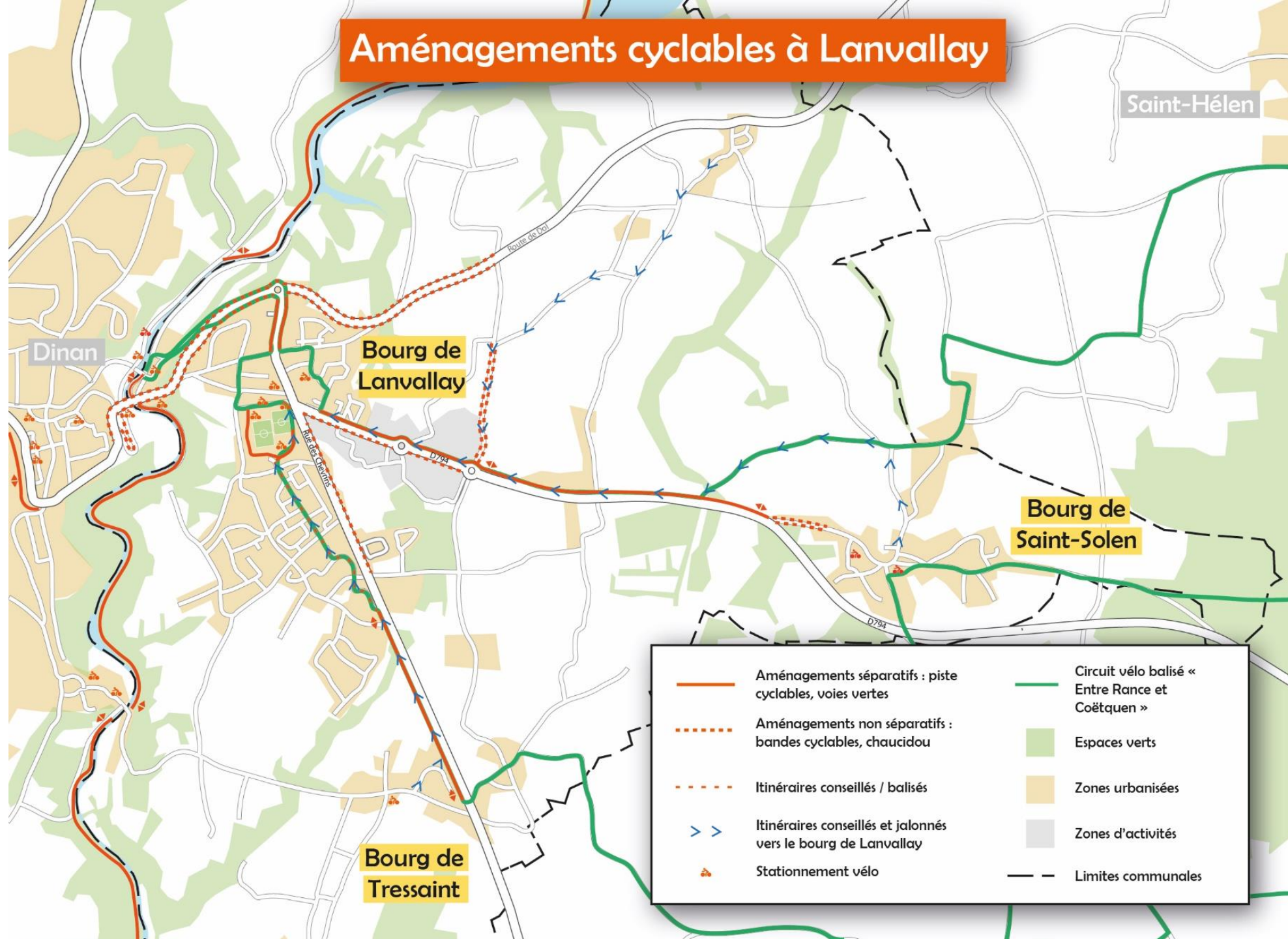
- Journée théorique en salle le 20/01
- Journée terrain le 25/08

Ceci a permis d'avoir un point de vue d'expert sur de nombreux questionnements et points durs en matière d'aménagements cyclables


Des propositions concrètes d'aménagements en ont découlé



Aménagements cyclables à Lanvally



	Aménagements séparatifs : piste cyclables, voies vertes		Circuit vélo balisé « Entre Rance et Coëtquen »
	Aménagements non séparatifs : bandes cyclables, chaucidou		Espaces verts
	Itinéraires conseillés / balisés		Zones urbanisées
	Itinéraires conseillés et jalonnés vers le bourg de Lanvally		Zones d'activités
	Stationnement vélo		Limites communales



Quelques aménagements récents

La bande cyclable Rue des Chevrins

- Création d'une bande cyclable large (1,80m)
- Diminution considérable de la vitesse sur cet axe d'entrée de Ville
- Aménagement peu onéreux (peinture)




2019



2020




2021



Quelques aménagements récents

Sas vélos et panneaux M12

- Des carrefours à feux moins anxiogènes pour les cyclistes
- Un tourne à gauche facilité
- Aménagements peu onéreux (petits panneaux + peinture)



Quelques aménagements récents

Circuit station verte « Entre Rance et Coëtquen »

- Création d'une boucle cyclable de 35 km à cheval sur 3 communes dans le cadre de la labellisation station verte
- Concertation pour mettre en place un circuit, en empruntant notamment les routes rurales à faible trafic
- Pose d'environ 80 panneaux en dibond par les services techniques des communes
- Communication via l'organisation d'une balade inaugurale, relais par l'office de tourisme et le loueur de vélos



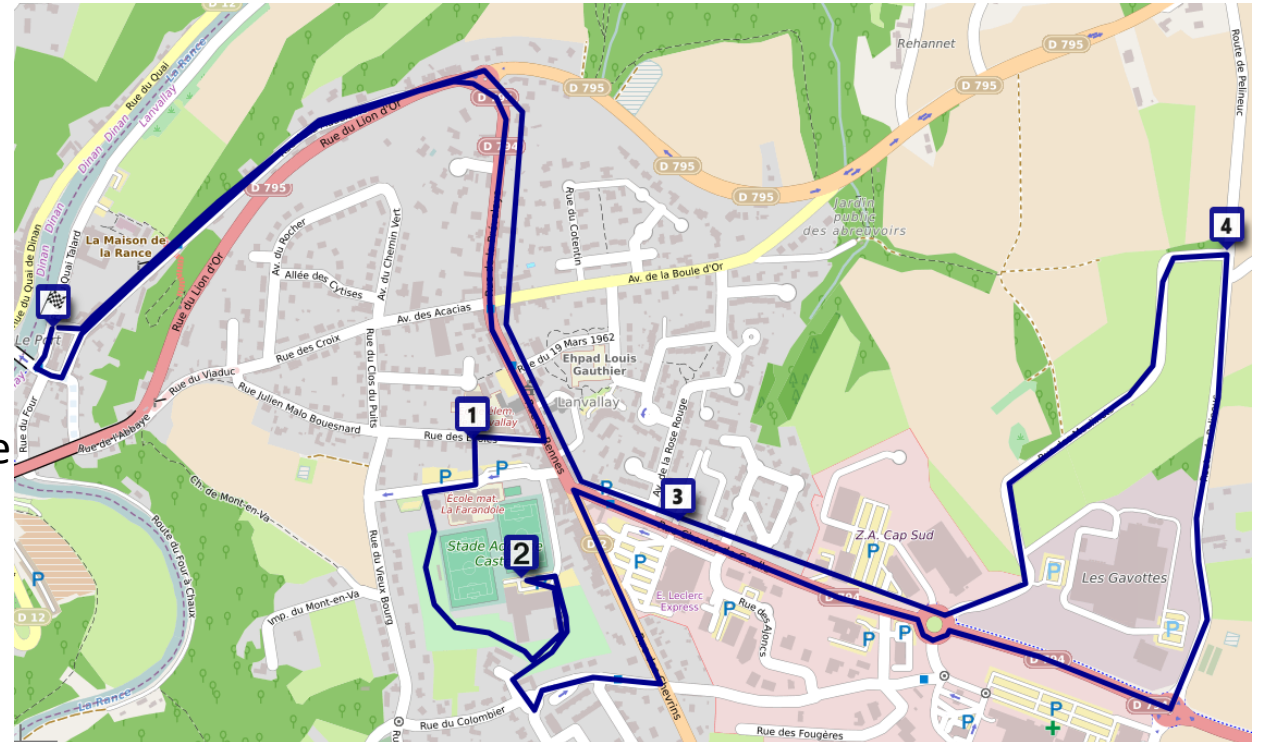
[Carte ici](#)



Le programme d'aujourd'hui

Boucle de 7 km avec 4 points d'arrêts :

- 1. Sécurisation des abords de l'école primaire
- 2. Mise en place d'un abri vélo et subvention Alvéole
- 3. Intégration piéton/vélo dans l'aire multimodale
- 4. Chaucidou Route de Pélineuc



[Carte ici](#)

